



Ringpark Zuid.

51N4E, H+N+S, Tractebel, Endeavour, Bollinger+Grohmann en Plant&Houtgoed.



© Ontwerpteam Ringpark Zuid

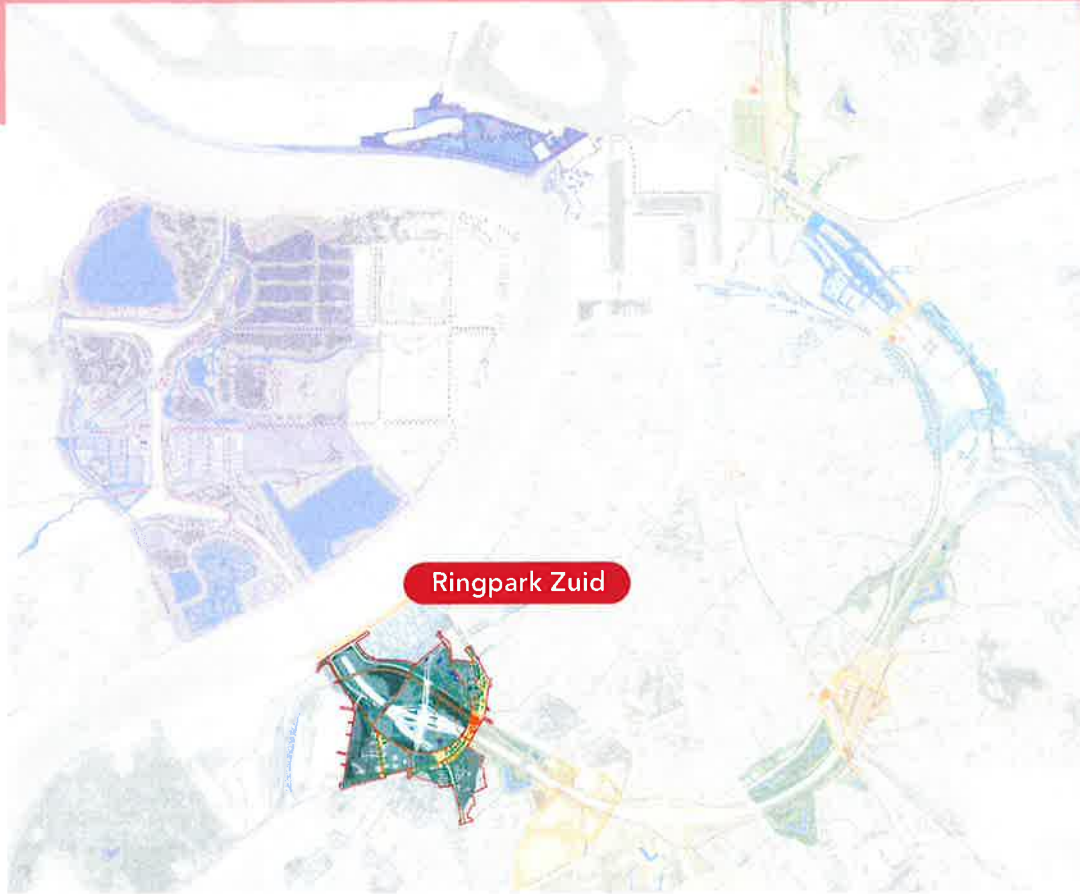
Deze infomappen leren je meer over de Ringparken rond de Antwerpse Ring in jouw buurt.
Nog vragen of opmerkingen? Spreek iemand van de organisatie aan.

www.degroteverbinding.be

**De Grote
Verbinding**



Wat is Ringpark Zuid?



Met Ringpark Zuid ontstaan er nieuwe verbindingen tussen de verschillende wijken aan weerszijden van de Ring in het zuiden van de stad. Verbindingen voor voetgangers en fietsers, maar ook ecologische verbindingen.

Ringpark Zuid voegt de geplande herinrichting van het snelwegcomplex Knoop Zuid samen met drie vernieuwde buurtparken rond de Antwerpse Ring en de overkapping van de A12 en de Jan de Voslei. Daarbij komt er ruimte vrij voor sport en spel, stadsontwikkeling en waterbuffering. Ook de omgeving van het station Antwerpen-Zuid kan zich op die manier ontpoppen tot een knooppunt voor trein, tram, bus, fiets en auto.

Ringpark Zuid.

51N4E, H+N+S, Tractebel, Endeavour, Bollinger+Grohmann en Plant&Houtgoed.



Betere mobiliteit voor elke weggebruiker



© Ontwerpteam Ringpark Zuid

Ringpark Zuid is door de aanwezigheid van het station Antwerpen-Zuid en enkele bus-, tram- en fietsassen op vele manieren bereikbaar. Het Ringpark wordt dan ook een belangrijk knooppunt voor voetgangers, fietsers, het openbaar vervoer en automobilisten.

Knoop Zuid wordt compacter

De basis voor de herinrichting van het op- en afrittencomplex Antwerpen-Zuid is het 'verleggen' van een aantal belangrijke wegen dicht naar de snelweg toe. Door de Knoop compacter te organiseren, ontstaat er langs alle kanten ruimte voor meer activiteiten en groen.

We reorganiseren de op- en afritten. Zo zorgen we dat het verkeer vlotter doorstroomt. Tegelijk behouden en verbinden we het bestaande groen. En ten slotte concentreren we de geluidsimpact, onder andere door de berm langs de Ring te verhogen, beter te oriënteren op de wind en anders te beplanten.

Doorgaand verkeer verder weg van de wijken

De Generaal Armstrongweg komt dicht bij Knoop Zuid, waardoor er ruimte ontstaat naast de scholencampus. Verder verleggen we **de Singel**. Vanaf Station Antwerpen-Zuid rijdt men langs de spoorlijn door tot aan de Kaaien. We verlengen **de Leien**, die onder het Justitiepaleis doorlopen, met een nieuwe brug over de Ring, tot aan het kruispunt met de Sint-Bernardsesteenweg. Deze nieuwe stadswegen krijgen een groene middenberm en worden, waar mogelijk, dieper in het landschap gelegd.

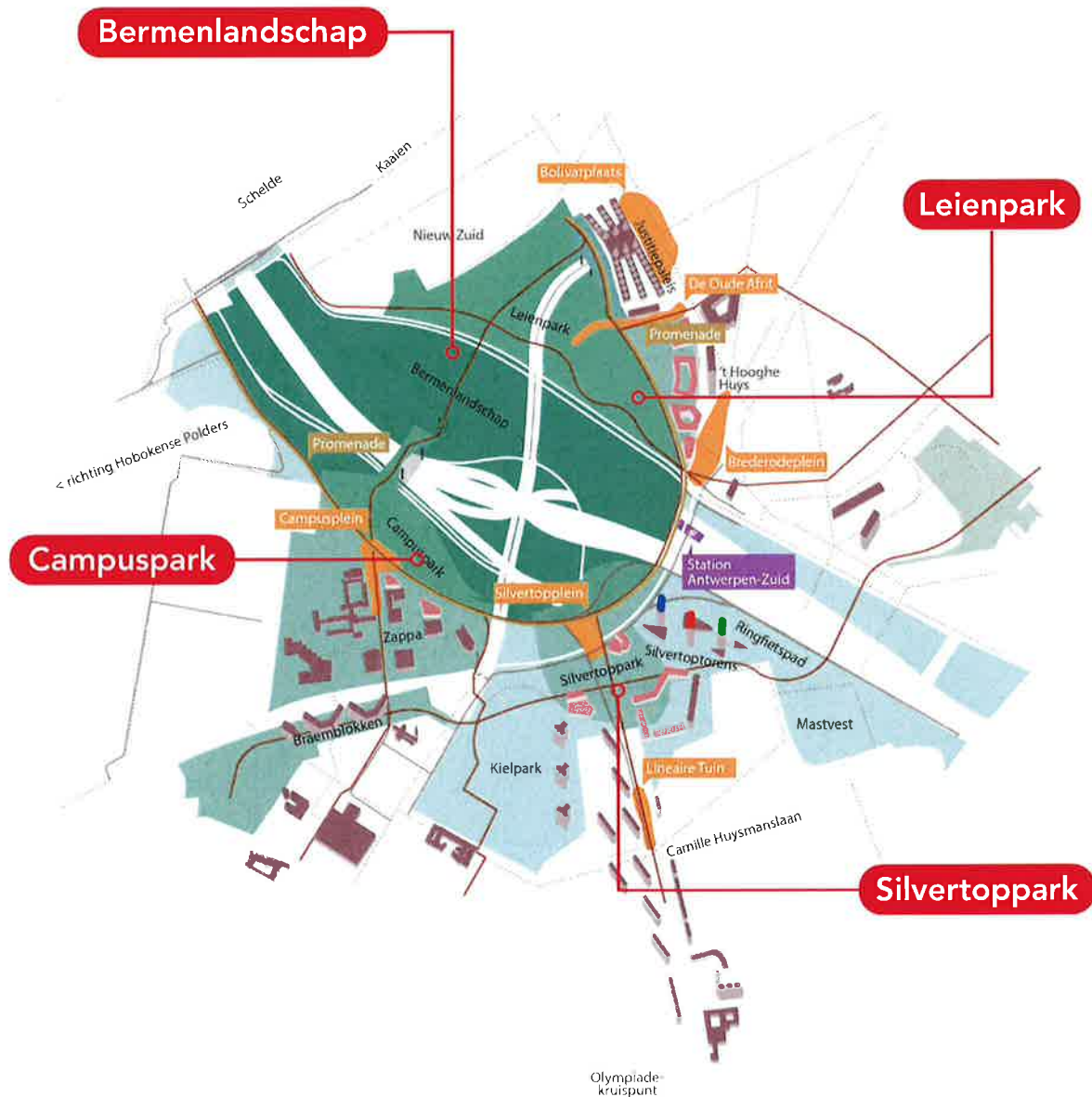
Als je in het park zit, kijk je over deze wegen heen en ervaar je minder geluid.



Door deze compactere verkeersstructuur kunnen we een autovrije stationsomgeving rond Station Antwerpen Zuid maken. Op de **Kolonel Silvertopstraat** is er geen doorgaand autoverkeer meer, dat zal langs een nieuwe brug over de Ring gaan. Ook op de **Emiel Vloerstraat** zal er minder doorgaand verkeer zijn. Deze wordt verlegd doorheen de Groothandelsmarkt en sluit aan op de Generaal Armstrongweg.

Meer groene ruimte

De buurtparken en het bermenlandschap vormen ecologische verbindingen tussen waardevolle natuurgebieden zoals de Hobokense Polder en de andere Ringparken. De buurtparken zijn gericht op de wensen van de omwonenden, het bermenlandschap is gericht op ecologie. Ze hebben een belangrijke functie in de waterhuishouding van de buurt en brengen verkoeling voor de omliggende wijken.





Het Leienpark verbindt de Konijnenwei met het Park Nieuw Zuid via de Promenade die achter het Justitiepaleis doorloopt. Het park geeft de buurtbewoners extra ruimte voor sport en spel in een natuurlijke omgeving.

Op de Konijnenwei behouden we de huidige speeltuin en creëren we nieuwe mogelijkheden om **regenwater te bufferen**. Dit zorgt voor een betere waterhuishouding en een vermindering van de wateroverlast in de Brederodewijk.

Op de betonnen restanten van de oude afrit tussen

Leienpark



het Justitiepaleis en de Konijnenwei komt 'de strip', **een jeugd- en ontmoetingsplein**. Tiensers kunnen er skaten of basketten. Verder in het park, in de richting van Knoop Zuid, wordt de speelnatuur avontuurlijker.

Het stuk tussen de Brederodestraat en de Montignystraat wordt heraangelegd tot het **Brederodeplein**. Er ontstaat een bruisende plek op de grens tussen het Leienpark en de Brederodewijk waar families met **kleine kinderen en senioren** een plaats vinden. Dit kan omdat we de busbuffer compacter maken en de tram- en bushaltes verplaatsen naar het vlakbij gelegen Station Antwerpen Zuid.

Nabij het station Antwerpen-Zuid wordt een stedelijke ontwikkeling gepland. Op de gelijkvloerse verdieping ervan wordt ruimte ingepland voor stedelijke voorzieningen. Dit zorgt voor een levendige en veilige publieke ruimte.

De uitwerking hiervan is geen onderdeel van Ringpark Zuid, maar maakt deel uit van het traject 'Ringstad', onder leiding van de stadsbouwmeester.

Door het verleggen van de Generaal Armstrongweg komt er ruimte vrij voor het Campuspark en om de verkeersstromen op de campussite zelf te reorganiseren.

Zo kunnen we de aanwezige functies meer plaats bieden, maken we extra toekomstige functies mogelijk en bieden we de ruimte om ze als één geheel te laten samenwerken.

Campuspark



De Noord-Zuid Parkverbinding, die over de verkeersknoop vanaf het centrum van de stad komt, zorgt ervoor dat er veel passage langs dit buurtpark zal komen en dat het een **actieve, toegankelijke en bruisende plek** wordt.



Het Silvertoppark is een uitbreiding van het Kielpark. Het komt op de overkapping van de A112/Jan De Voslei (vanaf de Camille Huysmanslaan tot aan de Knoop Zuid).

Hierdoor ontstaat **een groene en ecologische verbinding** tussen het huidige Kielpark en de Mastvest in Ringpark Groene Vesten. Tussen het Kiel en de Tentoonstellingswijk.

Daarnaast komt **een nieuwe publieke ruimte op de nieuwe kap van de Jan De Voslei**. Ze moet deze wijken samenbrengen en inzetten op cultuur, gezondheid en sociale verbinding.

Op het **Silvertopplein** komen de Promenade, de Jan De Voslei en de Stedelijke boulevard samen. Het plein wordt de schakel tussen station Antwerpen-Zuid, de Tentoonstellingswijk en het Kiel en vormt zo het opstappunt naar de rest van de stad.

Silvertoppark



Doordat het Silvertopplein zo centraal komt te liggen, vormt het een ideaal **verzamelpunt voor evenementen en informelere ontmoetingen**.



Rond Knoop Zuid ligt het heuvelachtige bermenlandschap.

De focus ligt hier meer op natuurontwikkeling en avontuurlijke beleving zoals ravotten en sporten in de natuur zoals wandelen, mountainbiken, ...

Het reliëf en de beplanting van het bermenlandschap verminderen de geluidsoverlast voor de omwonenden en gebruikers van het park.

Bermenlandschap



Wat is er te doen?*



In het groen

- 1 Zitruimte
- 2 Pleisterplaats voor stilte en koelte
- 3 Picknickplek
- 4 Pergola of overdekte plek voor buitenklassen
- 5 Prieeltje/pagode/serre voor ontmoeting
- 6 Speelruimte voor 0- tot 4-jarigen
- 7 Speelruimte 4-12
- 8 Spelaanleidingen natuurlijk
- 9 Spelaanleiding en water (bespeelbare wadi)
- 10 Vrije in te vullen buitenruimte voor tieners
- 11 Vrije in te vullen beschutte of besloten ruimte voor tieners
- 12 Kunstenruimte/buitengalerij
- 13 Klein eventterrein
- 14 Medium eventterrein
- 15 Natuurlijk open speelveld (andere sporten buiten voetbal)
- 16 Urban gym
- 17 Trapveld (medium formaat)
- 18 Trapveld (klein formaat)
- 19 Sportfaciliteiten (officieel voetbalveld)
- 20 Atletiekpiste
- 21 Hondenloopzone
- 22 Schapen
- 23 Potager/stadslambouw
- 24 Imkerij
- 25 Voedselbos

Binnen

- 36 Lokalen buurthuis
- 37 Verhuurbare polyvalente zalen
- 38 Verhuurbare vergaderzalen
- 39 Inloophuis
- 40 Jeugdhuis
- 41 Atelier- of experimenteer ruimte
- 42 Studeerplek en computerlokaal
- 43 Kiosk of buurtwinkel
- 44 Horeca (gekoppeld aan een terras of speelplek)
- 45 Gezinsvoorzieningen

Buiten, verhard

- 26 Oefenplek fiets
- 27 Verhard sportveld
- 28 Skaterruimte
- 29 Petanque
- 30 Shelter/overdekte ruimte voor tieners
- 31 Shelter/overdekte ruimte voor senioren
- 32 Een podium en atrium voor kleinschalige events
- 33 Marktruimte
- 34 Ambulante handel (foodtruck, kraampjes, ...)
- 35 Pop-up-terras

Netwerken

- Finse piste
- Mountainbikeparcours
- Belevingspad/blotevoetenpad

Verspreide parkinfrastructuur

- 🚻 Publieke toiletten
- 🚰 Drinkfonteintjes
- 🔌 Technische aansluitingen voor events
- 🪜 Spelaanleidingen en beklimbare kunstelementen

*DISCLAIMER

Met behulp van een omgevingsanalyse en heel wat input van buurtbewoners tijdens participatiemomenten werd een lange lijst gemaakt met alle verschillende programmavragen.

In de komende maanden zal deze lijst nog verder worden verfijnd en aangepast om te beantwoorden aan de behoeften van alle huidige en nieuwe bewoners. Ringpark Zuid kijkt hoe alle buitenfuncties in het groen en op pleinen zo goed mogelijk kunnen worden gedeeld en in het landschap ingepast. De binnenfuncties worden later, bij de komst van de stadsontwikkelingen, vastgelegd.

Cap-a-city en de overkapping van de A112/Jan De Voslei



Cap-a-city op de bestaande kap

Van de Camille Huysmanslaan tot de VIIde-Olympiadelaan

De projectgrens van Ringpark Zuid ligt aan de Camille Huysmanslaan. Dit betekent dat het stuk Jan De Voslei tussen de Camille Huysmanslaan en de VIIde-Olympiadelaan niet binnen het project zal worden heraangelegd. Voor dit stuk werd een aanvullende subsidie van het Stadsvernieuwingsfonds verkregen in augustus 2022. Deze zal ingezet worden om het ongebruikte tunneldak van de bestaande kap om te vormen naar een groenere ontmoetingsruimte met plaats voor sport, spel, tuinieren en kleine evenementen tegen eind 2025.

Cap-a-city wordt gerealiseerd in nauwe samenwerking met buurtorganisaties uit het Kiel en de Tenstoonstellingswijk.



Van Knoop Zuid tot de Camille Huysmanslaan

Vandaag duikt de A112 ter hoogte van het VIIde-Olympiadekruispunt onder de grond in de Jan De Vostunnel om weer bovengronds te komen vlak na de Camille Huysmanslaan. In de nieuwe Knoop Zuid verhuizen de op- en afritten, waardoor we het laatste stuk van de A112 ondergronds kunnen brengen en overkappen. Zo gebruikt het doorgaand verkeer de Jan De Vostunnel en lokaal verkeer de bovengrondse Jan De Voslei.



De nieuwe kap Jan De Voslei van Camille Huysmanslaan tot Knoop Zuid.

© Ontwerpteam Ringpark Zuid

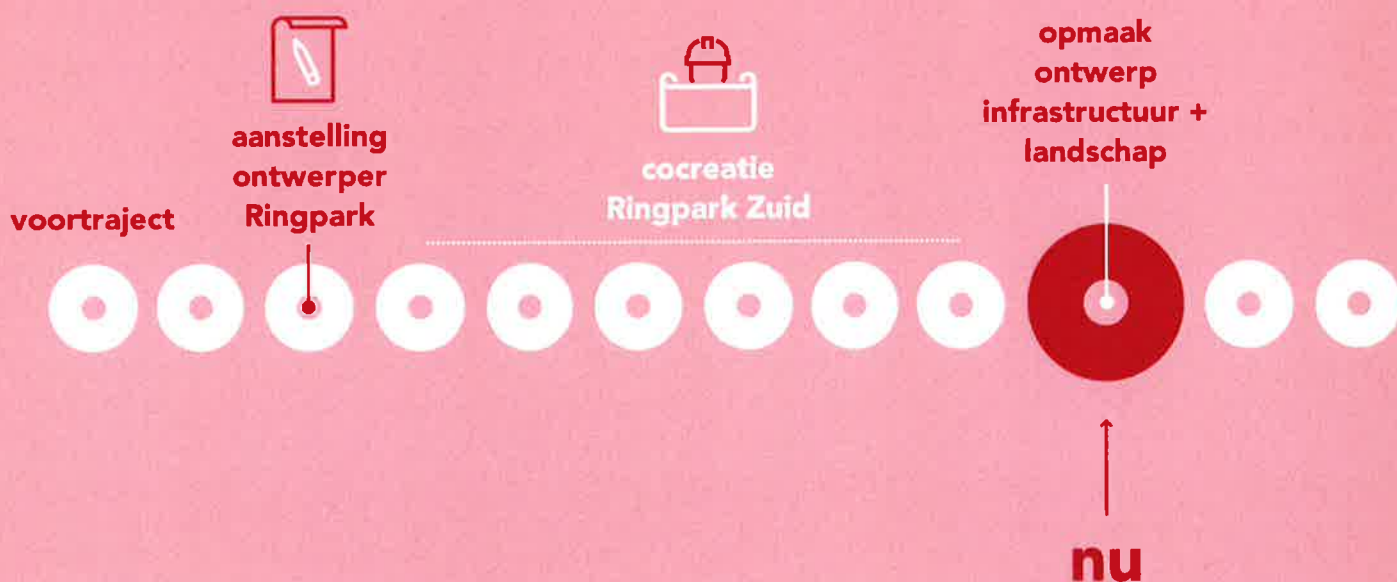
De nieuwe overkapping brengt meer groen en publieke ruimte voor de omliggende wijken. Naast de nieuwe kap is er ook ruimte voor nieuwe stedelijke ontwikkelingen met de focus op wonen en stedelijke voorzieningen.

Parallel aan de verdere uitwerking van Ringpark Zuid lopen er twee belangrijke procedures om deze plannen in de toekomst te kunnen realiseren:

MER (milieueffectrapportage): in deze procedure worden de mogelijke milieugevolgen van dit project in kaart gebracht. Er worden verschillende scenario's afgewogen ten opzichte van de bestaande toestand. Hierbij wordt er rekening gehouden met de toekomstige evolutie van het verkeer.

GRUP (Gewestelijk Ruimtelijk Uitvoeringsplan): Om in de toekomst spel, sport, recreatie en nieuwe ontwikkelingen mogelijk te maken binnen Ringpark Zuid, wordt er voor de hele zone een ruimtelijk uitvoeringsplan opgemaakt. Zo'n GRUP bevat concrete richtlijnen die zeggen wat er wel en niet kan in een afgebakend gebied. Het bepaalt waar en hoe er in de toekomst gebouwd en verbouwd mag worden, maar bijvoorbeeld ook waar er ruimte is voor groen en recreatie. Alle toekomstige ontwikkelingen moeten passen binnen de krijtlijnen van dit document. Op basis van dit GRUP worden in de toekomst vergunningen verleend.

De werken in een notendop.



Wat zijn de volgende stappen?

- 1 Opmaak van een **voorontwerp** op basis van het conceptontwerp.
- 2 **Afronden procedures** MER en GRUP.
Het voorontwerp uitwerken tot een definitief ontwerp en uitvoerbare plannen
- 3 Verdere uitwerking naar een omgevingsvergunningsaanvraag, **tot en met het aanbestedingsdossier**, om zo snel mogelijk te kunnen overgaan tot de start van deze **erg grote werf**.
- 4 Start van de werken. De werf van de infrastructuur en het landschap gebeurt gelijktijdig.
- 5 Aan de rand van Ringpark Zuid zijn er zones waar nieuwe stadsontwikkeling mogelijk is. Deze worden mee opgenomen in het hele ontwerpproces. Deze worden samen of aansluitend uitgevoerd met de werken aan Ringpark Zuid..

Intussen wordt op verschillende manieren werk gemaakt van **kortetermijnprojecten**, die de transformatie van deze buurt nu al in gang kunnen zetten.

